



















Ville de **Thetford Mines**

Carte routière

-  Route provinciale
-  Rue et route principale
-  Rue et route secondaire
-  Piste cyclable
-  Limite municipale
-  Limite aéroport
-  Parc et espace vert
-  Zone urbaine
-  Zone rurale
-  Hôpital
-  Information touristique
-  Vue panoramique
-  Aéroport
-  Ski de fond
-  Plongée sous-marine
-  Golf
-  Lac
-  Cours d'eau

G:\toponymie\carte\_tablette\_juillet2010.mxd  
2011-06-29

0 750 1500 3000 Mètres